


- LEGENDA:**
- - - - - Planowana linia rozgraniczająca inwestycji
  - - - - - Oś drogi wojewódzkiej, powiatowej, gminnej
  - - - - - Oś drogi serwisowej / zjazdu
  - — — — — Krawężń drogi
  - - - - - Krawężń ciągu pieszko- rowerowego
  - — — — — Obrzeże betonowe
  - — — — — Krawężnik betonowy wystający
  - - - - - Krawężnik betonowy wtopiony
  - — — — — Obiekt inżynierski / przepust
  - ||||| Planowane przejście dla pieszych
  - Nawierzchnia jezdni dróg wojewódzkich
  - Nawierzchnia jezdni pozostałych dróg

Skrzyżowanie DK nr 74 z proj. ptn. obwodnicą Hrubieszowa (323+388 km)


Początek rozbudowy drogi krajowej nr 74 (329+275 km) - wg odrębnego opracowania

Koniec proj. obwodnicy M. Hrubieszów w ciągu DW 844 Skrzyżowanie z DK 74 km 6+243

Inwestor/Zamawiający:  

**ZARZĄD DRÓG WOJEWÓDZKICH**  
 w Lublinie  
 ul. Bohdana Dobrzańskiego 3  
 20-262 Lublin

Wykonawca/Konsorcjum:  



**RODEN ROAD DESIGN POLSKA SP. Z O.O.**  
 ul. Lisa Kuli 9, 01-512 Warszawa  
 tel: +48 22 398 65 00, fax: +48 22 398 65 50


**RODEN MÉRNÖKI IRODA KFT.**  
 1089 Budapest, Villám u. 13 Węgry

Nazwa opracowania:  
**BUDOWA PÓŁNOCNEJ OBWODNICY M. HRUBIESZÓW W CIĄGU DROGI WOJEWÓDZKIEJ NR 844 CHEŁM - HRUBIESZÓW - WITKÓW - DOŁHOBYCZÓW - GRANICA PAŃSTWA**

Faza opracowania:  
**Koncepcja Przebiegu Drogi**

Branża:  
**drogowa**

Funkcja:	Imię i nazwisko	Specjalność i nr uprawnień	Podpis:	Data:
Projektant	MGR INŻ. DAMIAN TOMASZEWSKI	drogowa MAZ/0005/POOD/07		grudzień 2021
Projektant	MGR INŻ. ŁUKASZ ŁADOS	drogowa MAZ/0203/PBD/17		grudzień 2021

Tytuł rysunku:  
**Plan sytuacyjny przebiegu proj. obwodnicy na ortofotomapie – wariant 2A**

Nr projektu:	Skala:	Data	Nr rysunku
21-39	1 : 1 000	12.2021	3d.6/6