Opublikowano na *Miasto Hrubieszów* (https://miasto.hrubieszow.pl)

21. DOTYCZY CZĘŚCI TERENÓW POŁOŻONYCH PRZY UL. KONOPNICKIEJ, UCHAŃSKIEJ, POLNEJ, POBEREŻAŃSKIEJ I E. ORZESZKOWEJ

ZMIANA MIEJSCOWEGO PLANU OGÓLNEGO ZAGOSPODAROWANIA PRZESTRZENNEGO MIASTA HRUBIESZOWA - tereny PRZY UL. KONOPNICKIEJ, UCHAŃSKIEJ, POLNEJ, POBEREŻAŃSKIEJ I E. ORZESZKOWEJ

- Uchwała Nr LXXII/5539/2023 Rady Miejskiej w Hrubieszowie z dnia 24 października 2023 roku [1] (Dz. Urz. Woj. Lubelskiego z dnia 23 listopada 2023 r. 2023.6576)

MIEJSCOWY PLAN ZAGOSPODAROWANIA PRZESTRZENNEGO MIASTA HRUBIESZOWA - DOTYCZY CZĘŚCI TERENÓW POŁOŻONYCH PRZY UL. KONOPNICKIEJ, UL. UCHAŃSKIEJ, UL. POLNEJ, UL. POBEREŻAŃSKIEJ I UL. E. ORZESZKOWEJ

Załącznik Nr 1
do Uchwały nr LXXII/539/2023
Rady Miejskiej w Hrubieszowie
z dnia 24 października 2023 r.

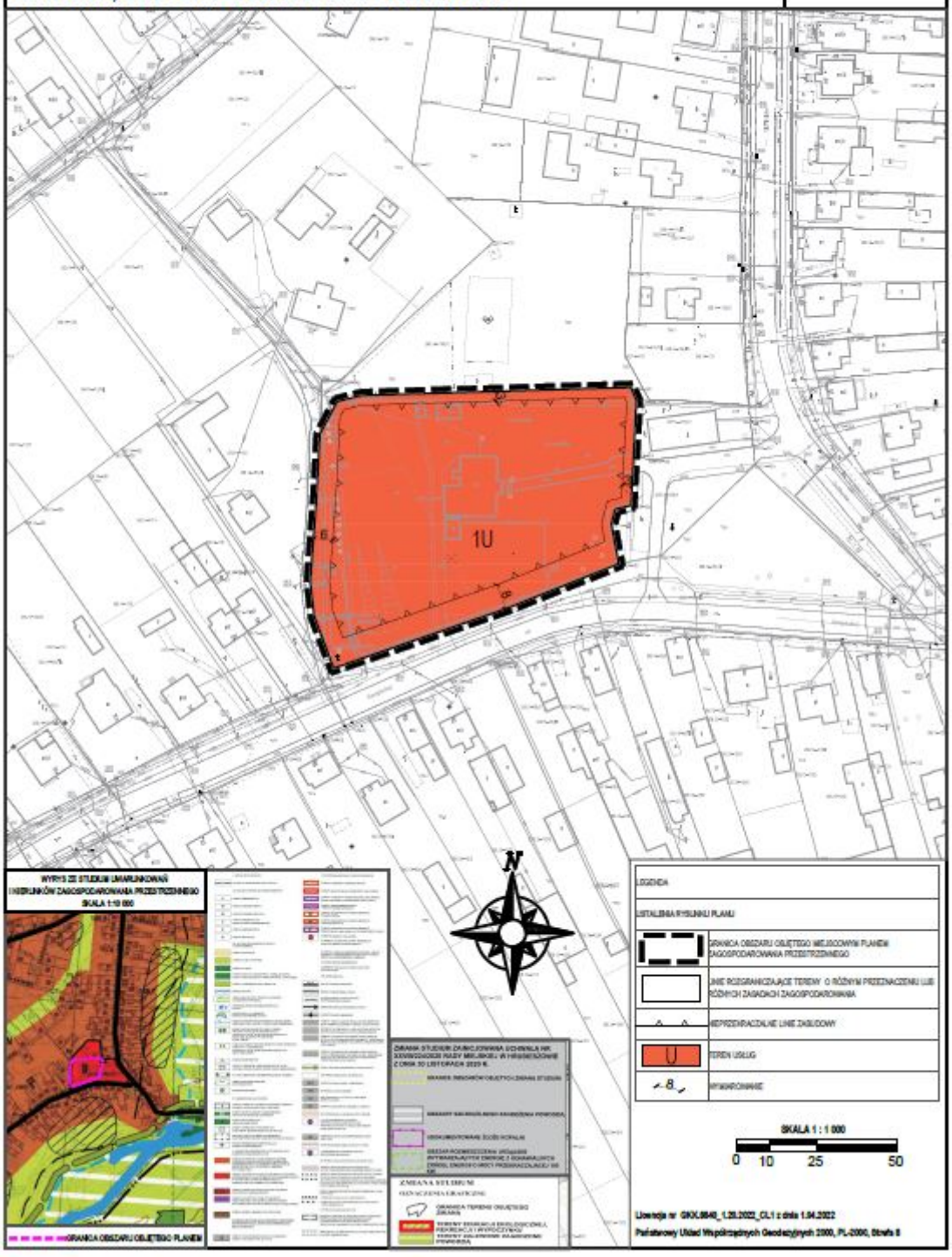

MIEJSCOWY PLAN ZAGOSPODAROWANIA PRZESTRZENNEGO MIASTA HRUBIESZOWA - DOTYCZY CZĘŚCI TERENÓW POŁOŻONYCH PRZY UL. KONOPNICKIEJ, UL. UCHAŃSKIEJ, UL. POLNEJ, UL. POBEREŻAŃSKIEJ I UL. E. ORZESZKOWEJ

Załącznik Nr 2
do Uchwały nr LXXII/539/2023
Rady Miejskiej w Hrubieszowie
z dnia 24 października 2023 r.

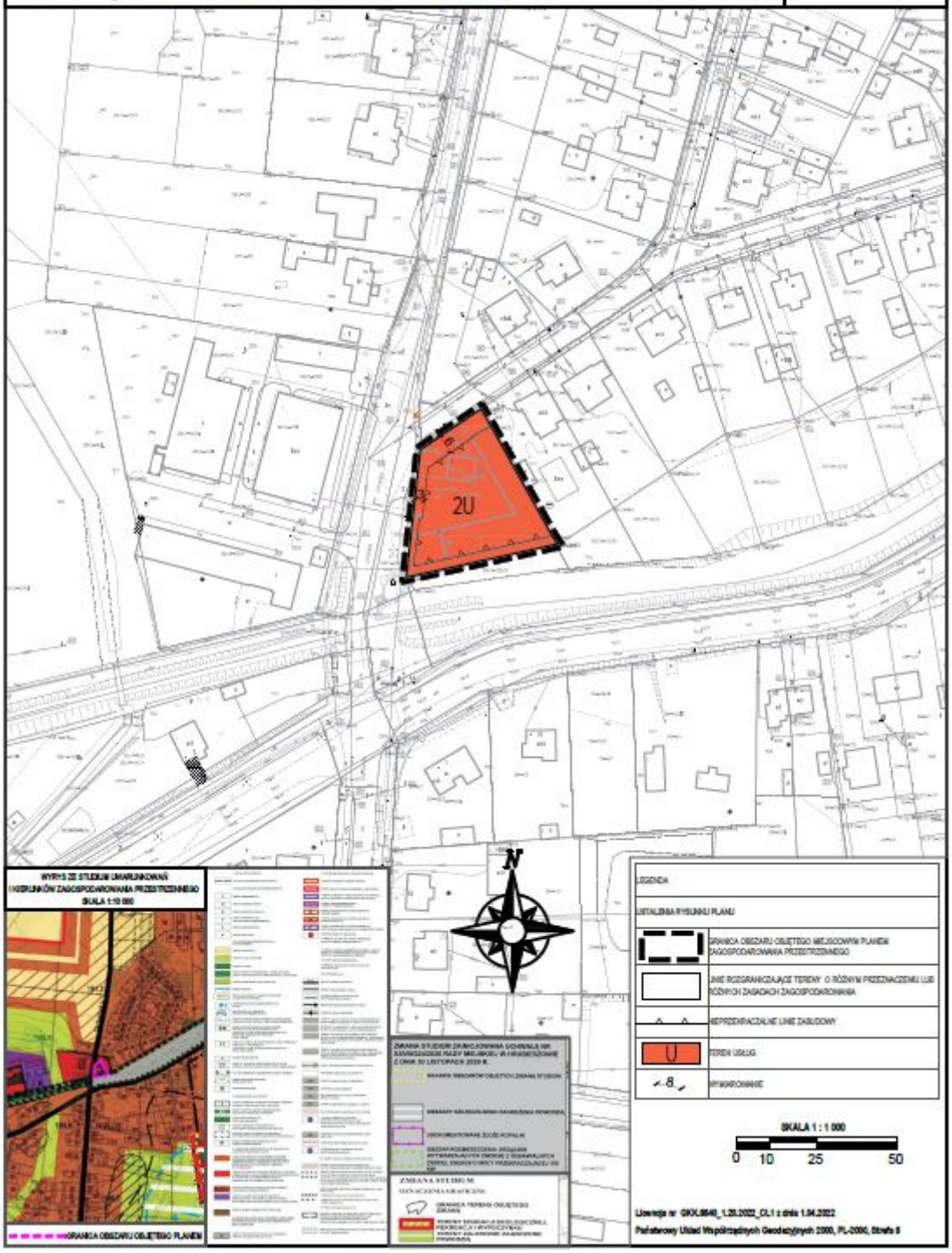

MIEJSCOWY PLAN ZAGOSPODAROWANIA PRZESTRZENNEGO MIASTA HRUBIESZOWA - DOTYCZY CZĘŚCI TERENÓW POŁOŻONYCH PRZY UL. KONOPNICKIEJ, UL. UCHAŃSKIEJ, UL. POLNEJ, UL. POBEREŻAŃSKIEJ I UL. E. ORZESZKOWEJ

Załącznik Nr 3
do Uchwały nr LXXII/539/2023
Rady Miejskiej w Hrubieszowie
z dnia 24 października 2023 r.

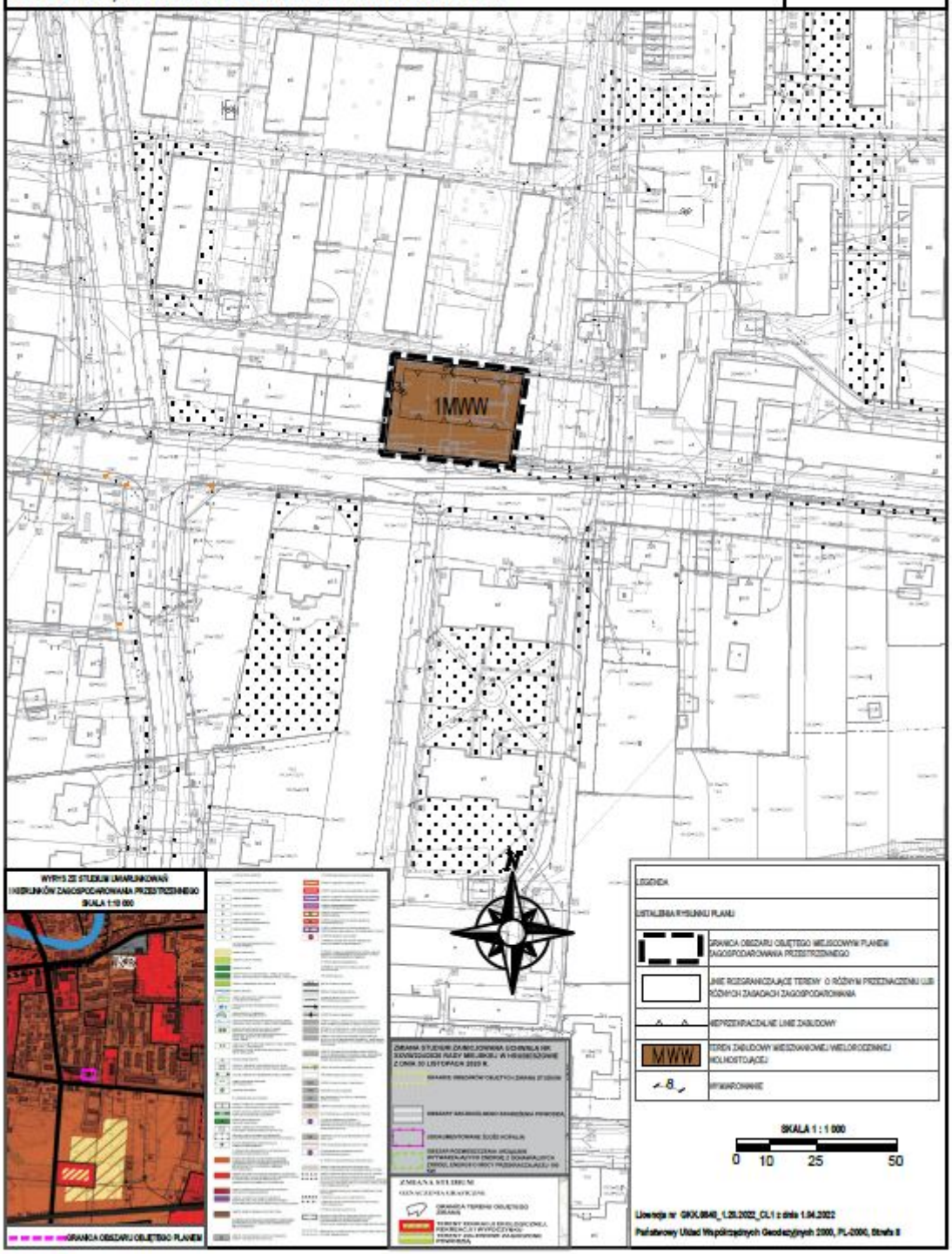

MIEJSCOWY PLAN ZAGOSPODAROWANIA PRZESTRZENNEGO MIASTA HRUBIESZOWA - DOTYCZY CZĘŚCI TERENÓW POŁOŻONYCH PRZY UL. KONOPNICKIEJ, UL. UCHAŃSKIEJ, UL. POLNEJ, UL. POBEREŻAŃSKIEJ I UL. E. ORZESZKOWEJ

Załącznik Nr 4
do Uchwały nr LXXII/539/2023
Rady Miejskiej w Hrubieszowie
z dnia 24 października 2023 r.

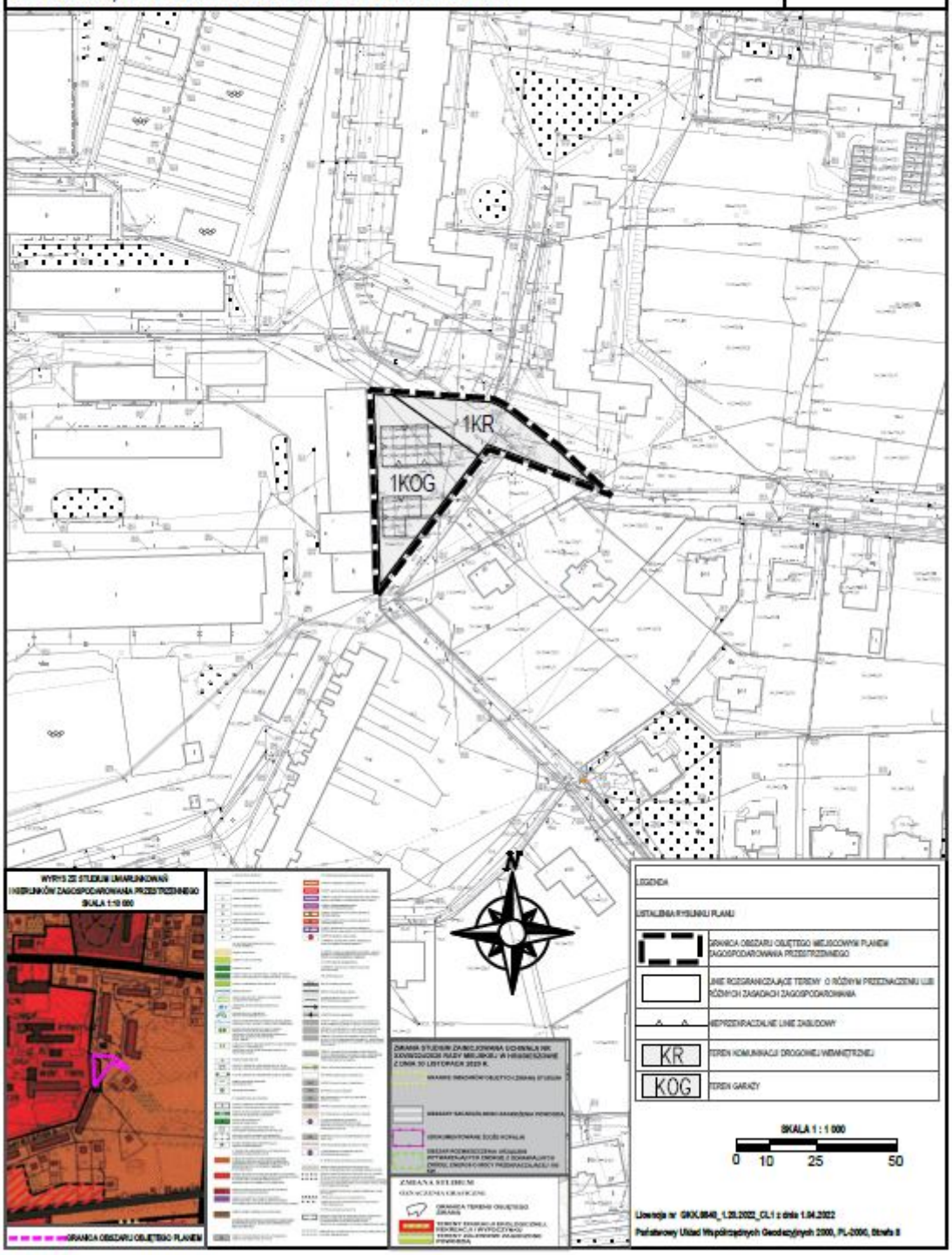

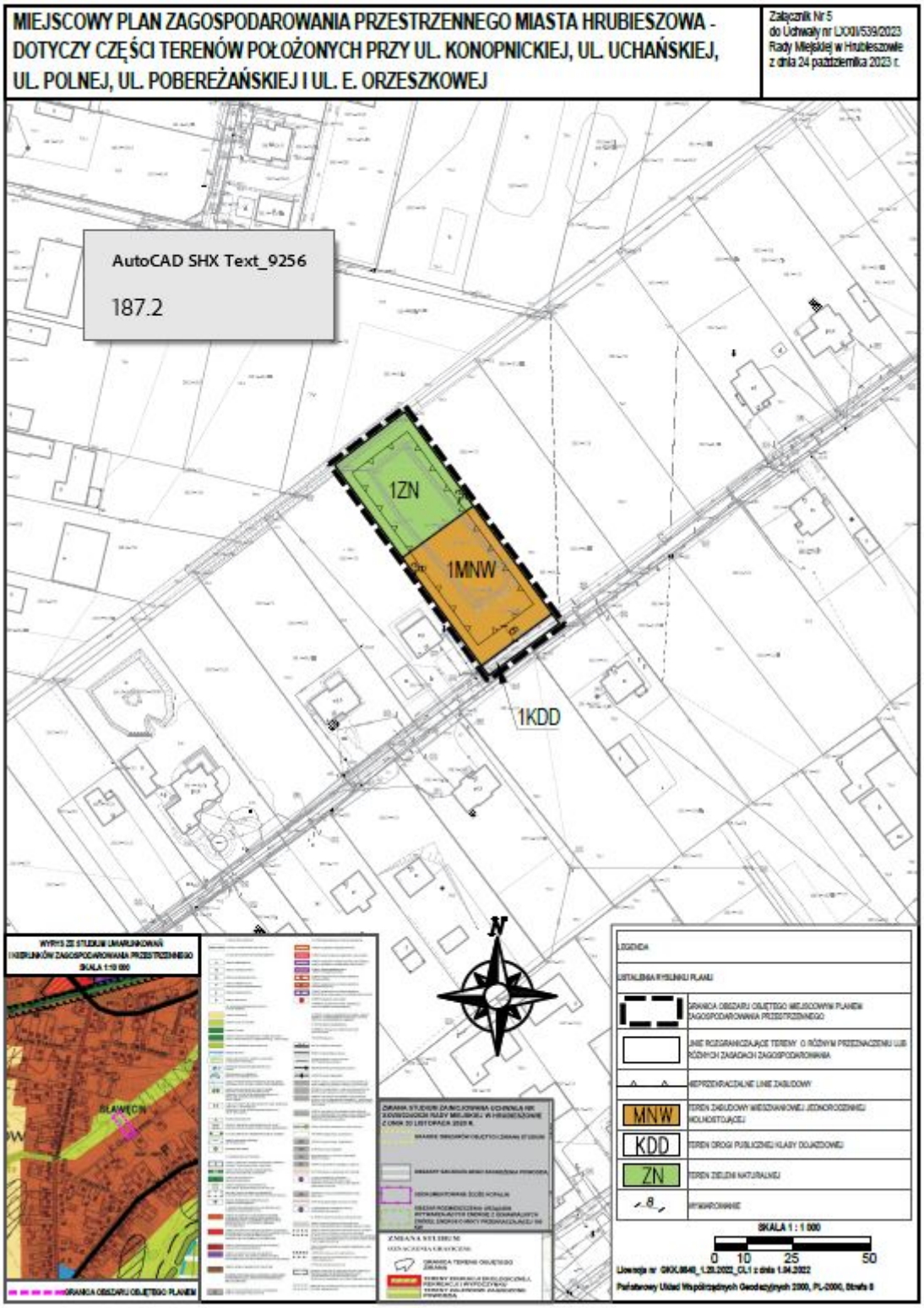

URL źródłowy: https://miasto.hrubieszow.pl/node/5443?nopaging=1

Odnośniki

[1] https://edziennik.lublin.uw.gov.pl/legalact/2023/6576/