
















LEGENDA

USTALENIA RYSUNKU PLANU

	GRANICA OBSZARU OBJĘTEGO MIEJSCOWYM PLANEM ZAGOSPODAROWANIA PRZESTRZENNEGO
	LINIE ROZGRANICZAJĄCE TERENY O RÓŻNYM PRZEZNACZENIU LUB RÓŻNYCH ZASADACH ZAGOSPODAROWANIA
	NIEPRZEKRACZALNE LINIE ZABUDOWY
	TEREN ZABUDOWY MIESZKANIOWEJ JEDNORODZINNEJ WOLNOSTOJĄCEJ
	TERENY ZABUDOWY MIESZKANIOWEJ WIELORODZINNEJ WOLNOSTOJĄCEJ
	TERENY USŁUG
	TEREN USŁUG EDUKACJI
	TEREN USŁUG KULTU RELIGIJNEGO
	TERENY KOMUNIKACJI DROGOWEJ WEWNĘTRZNEJ
	TEREN GARAŻU
	TERENY PARKINGU
	TERENY ELEKTROENERGETYKI
	TEREN KANALIZACJI
	TEREN ZIELENI URZĄDZONEJ
	WYMIAROWANIE

LEGENDA

USTALENIA OBOWIĄZUJĄCE NA PODSTAWIE PRZEPISÓW ODREBNYCH

	OBIEKTY WPISANE DO REJESTRU ZABYTKÓW
	OBIEKTY UJĘTE W GMINNEJ EWIDENCJI ZABYTKÓW
	GRANICE TERENÓW ZAMKNIĘTYCH