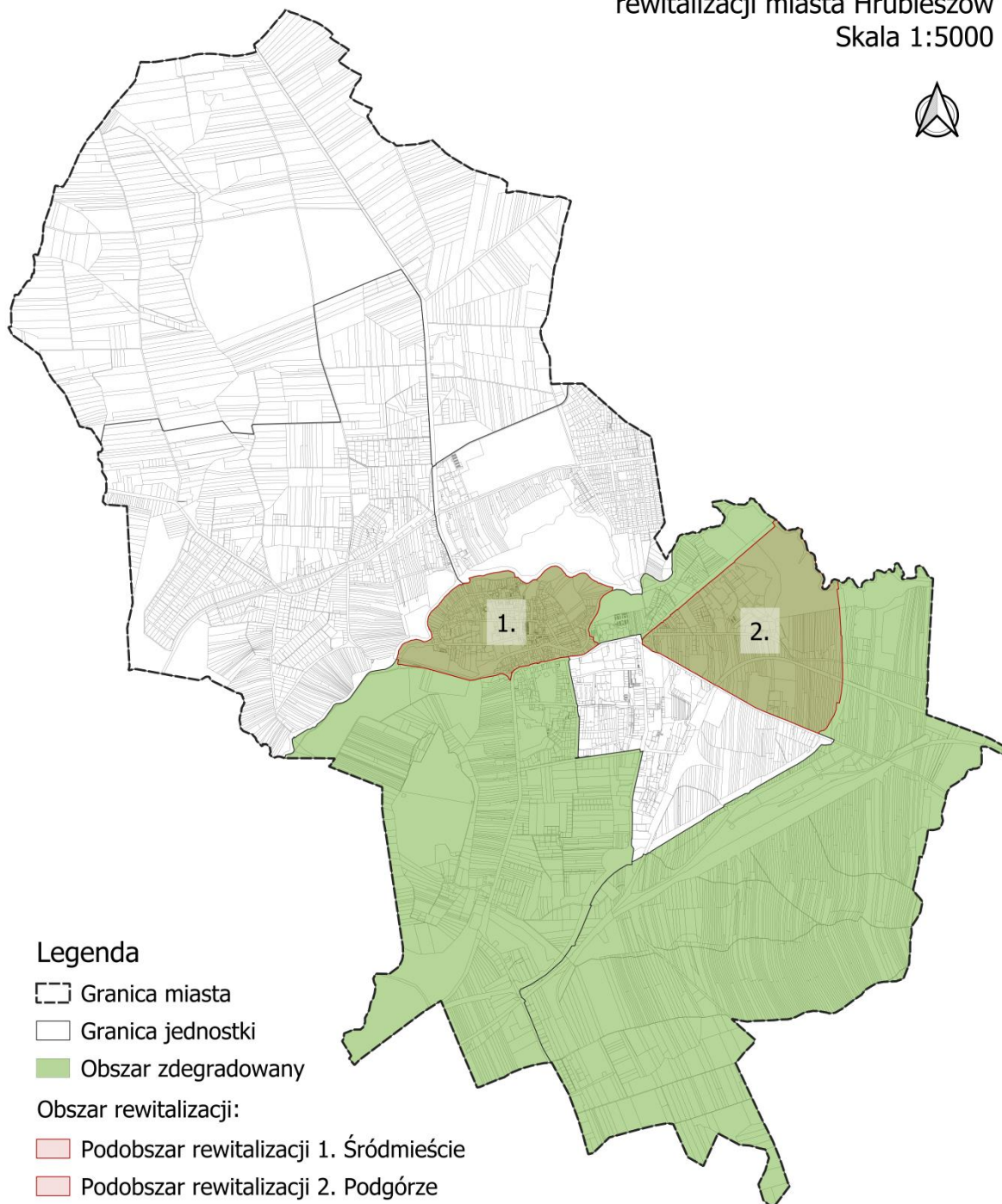







Mapa obszaru zdegradowanego i obszaru
rewitalizacji miasta Hrubieszów
Skala 1:5000



Legenda

-  Granica miasta
-  Granica jednostki
-  Obszar zdegradowany

Obszar rewitalizacji:

-  Podobszar rewitalizacji 1. Śródmieście
-  Podobszar rewitalizacji 2. Podgórze

0 1 2 km

